



Le mot du président :

La saison d'ouverture de notre maison a commencé !

Pour recevoir les vacanciers dans les meilleures conditions possibles, nous avons envisagé de refaire les sanitaires, malheureusement notre système de détection incendie est tombé en panne. Il a fallu le remplacer dans l'urgence, la maison ne peut pas recevoir du public si nous n'avons pas de détection incendie opérationnel.

Pour économiser quelques Euros, nous avons opté pour effectuer nous-mêmes la mise en place du nouveau système, malgré cela le montant de la facture reste très élevé (5 853,65 €). Une déclaration de sinistre a été faite auprès de notre assurance, nous attendons son retour.

Les volets roulants électriques qui avaient été commandés en fin d'année 2025 ont été posés fin février.

Ces volets devraient permettre de réduire un peu notre facture de gaz, en réduisant les déperditions de chaleur par les fenêtres et d'apporter un peu plus de confort aux vacanciers.

Tous ces travaux ont pu être réalisés grâce à la participation active de bénévoles qui ont donné de leur temps.

La vie de notre association passe aussi par les activités que nous proposons, que ce soit des activités « sportives » comme les randonnées pédestres ou plus culturelles comme les visites. Pour que nos propositions d'activités soient le plus complètes possible, il faut, là encore, que des bénévoles consacrent un peu de leur temps.

Je vous rappelle que la Fédération Française a mis en place des stages d'animateurs de randonnée pour lesquels les frais de déplacement sont pris en charge, et les frais d'hébergement et de nourriture peuvent être pris en charge par notre association avec en contrepartie l'animation de quelques randonnées.

Pour terminer je vous rappelle que les 30 et 31 mai la Fédération Régionale des Amis de la Nature organise une rencontre des Amis de la Nature à Clécy. Ce week-end sera le moment de se retrouver pour pratiquer des activités diverses et variées et surtout de passer un bon moment de convivialité.

Prochain bulletin

Pour le prochain bulletin pensez à envoyer vos idées d'activités à Martine par courriel à l'adresse suivante : **mej@orange.fr** en précisant :

- La date, le lieu et l'heure du rendez-vous,
Et pour les randonnées
- Le nombre approximatif de kilomètres

Avant le 25 juin 2026



Si vous souhaitez être informé de la vie de la Fédération Française des Amis de la Nature, il y a un bon moyen. Il faut s'inscrire à la lettre informatique en allant sur le site des Amis de la Nature : <https://amis-nature.fr/> et dans l'espace « adhérent » à la rubrique : La lettre d'information de Amis de la Nature – France, cliquer sur : « S'abonner »

Si vous rencontrez des difficultés n'hésitez pas à me contacter, je me ferai un plaisir de vous aider.



Pour les personnes désirant ne participer qu'à une demi-journée ou qui souhaitent faire **du covoiturage**, il est indispensable de téléphoner préalablement au responsable de la randonnée pour l'organisation des transports.

Vous trouverez, pour chaque randonnée, un niveau de difficulté qui va de 1 à 5.

Niveau 1	Niveau 2	Niveau 3	Niveau 4	Niveau 5
Tout public Terrain plat ou en faible pente	Tout public Terrain parfois en pente	Randonneurs avertis Avoir le pied sûr	Bons randonneurs Passages difficiles	Très bons randonneurs Dénivelé important
6 à 10 km	10 à 15 km	15 à 20 km	+ de 20 km	Montagne sur plusieurs jours

Et n'oubliez pas d'aller consulter les informations de la section :

Découvrez le bulletin en ligne sur le site :

<http://www.calameo.com/accounts/4921899>

Et sur notre site :

<https://an-fecamp.sportsregions.fr/>

Si vous avez des recettes de cuisine, des récits de voyage ou toute autre chose susceptible d'intéresser nos adhérents, envoyez-les-moi à l'adresse suivante :

jmharp@orange.fr

Cela étoffera notre bulletin.



Le thème du concours
photos 2026 est :
Les ronds-points
(format des photos : 20 x 30 cm)



Toutes nos sorties sont ouvertes à tous les Amis de la Nature !

Programme du 2^{ème} trimestre 2026

Mois d'avril

	Date	Du vendredi 3 au lundi 13	
	Responsable	Martine et Jean-Michel HARP	Téléphone : 02-35-20-72-16
	Activité	Séjour à Petite Rosselle dans la maison de Amis de la Nature « Le Schafbach»	
	Infos diverses	Au programme : visites et découverte de la région.	
	Date	Vendredi 17	
	Responsable	Odile GOY	Téléphone : 02-32-45-45-99
	Activité	Le matin visite du musée de l'Ecorché au Neubourg L'après-midi randonnée	
	Distance	Pour la randonnée environ 6,5 km	
	Rendez-vous	9h00 chez Odile à Beaumontel ou à 9h45 au musée	
	Infos diverses	Le midi repas tiré du sac chez Odile. Le soir repas pris en commun chez Odile Inscriptions obligatoires avant le 4 avril pour le musée et le repas du soir.	
	Niveau	1	
	Date	Vendredi 24	
	Responsable	Colette ERMEL	Téléphone : 06-24-42-22-61
	Activité	Randonnée de la journée	
	Distance	Environ 20 km	
	Rendez-vous	10h00 salle polyvalente de Touffreville-la-Corbeline. Coordonnées GPS 49°34'53" N 0°45'59"	
	Infos diverses	Repas tiré du sac.	
	Niveau	3	



Réparation de la balançoire



Toutes nos sorties sont ouvertes à tous les Amis de la Nature !

Programme du 2^{ème} trimestre 2026

Mois de mai

	Date	Dimanche 3	
	Responsable	Fabienne MOUTON-FAUVEL	Téléphone : 06-37-50-95-19
	Activité	Randonnée de la journée	
	Distance	Environ 16 km	
	Rendez-vous	10h00 à la piscine de Montivilliers, 5 Rue Henri Matisse Coordonnées GPS 49° 33' 5" N 0° 10' 28" E	
	Infos diverses	Repas tiré du sac à Cauville	
	Niveau	2	
	Date	Dimanche 10	
	Responsable	Martine HARP-FERET	Téléphone : 02-35-20-72-16
	Activité	Randonnée de la journée	
	Distance	Environ 20 km	
	Rendez-vous	10h00 sur le parking de Tancarville le bas. Coordonnées GPS : 49° 29' 09" N 0° 27' 57" E	
	Infos diverses	Repas tiré du sac à La Cerlangue	
	Niveau	3	
	Date	Dimanche 17	
	Responsable	Nadine MEZAIZE	Téléphone : 06-18-66-71-89
	Activité	Randonnée de la demi-journée	
	Distance	Environ 12 km	
	Rendez-vous	14h00 au parking du camping de Conteville Coordonnées GPS : 49° 24' 18" N 0° 22' 50" E	
	Infos diverses	Après la randonnée possibilité de repas au restaurant du camping Inscriptions pour le repas avant le 12 mai	
	Niveau	2	
	Date	Samedi 23	
	Responsable	Nadine MEZAIZE	Téléphone : 06-18-66-71-89
	Activité	Randonnée urbaine au Havre	
	Distance	Environ 8 km	
	Rendez-vous	18h00 sur le parking rue Voltaire au Havre	
	Infos diverses	Après la randonnée possibilité de repas au restaurant. Inscriptions avant le 19 mai	
	Niveau	1	




Toutes nos sorties sont ouvertes à tous les Amis de la Nature !

Programme du 2^{ème} trimestre 2026

Mois de mai (suite)

	Date	Lundi 25	
	Responsable	Martine HARP-FERET	Téléphone : 02-35-20-72-16
	Activité	Randonnée de la journée (sur les pas de Nicolas-Louis Vauquelin)	
	Distance	Environ 20 km	
	Rendez-vous	10h00 à la mairie de Saint-André-d'Hébertot (14130) Coordonnées GPS 4° 17' 51" N 0° 16' 55" E	
	Infos diverses	Repas tiré du sac.	
	Niveau	3	
	Date	Les samedi 30 et dimanche 31	
	Responsable	Comité régional	
	Activité	11 ^{ème} week end régional à Clécy	
	Lieu	Base Lionel Terray à Clécy	
	Rendez-vous	A partir de 11h00 à Clécy, le samedi	
	Infos diverses	Hébergement à la base Lionel TERRAY Inscriptions sur le site : Weekend régional 2026 - Federation Regionale de Normandie de l'Union Touristique des Amis de la Nature	

Mois de juin

	Date	Dimanche 28	
	Responsable	Jean-Michel HARP	Téléphone : 06-27-59-30-11
	Activité	Le matin, rallye découverte à Montivilliers. L'après-midi, découverte de l'aitre de Brîsgaret.	
	Rendez-vous	10h00 sur le parking de la gare Coordonnées GPS 49° 32' 36" N 0°11' 21" E	
	Infos diverses	Repas tiré du sac	




Toutes nos sorties sont ouvertes à tous les Amis de la Nature !

Programme du 3^{ème} trimestre 2026

Mois de juillet

	Date	Jeudi 2	
	Responsable	Conseil d'administration	
	Rendez-vous	18h00 à Vaucottes.	
	Lieu	Maison de Vaucottes.	
	Infos diverses	Réunion ouverte à tous les adhérents. Repas tiré du sac en commun après la réunion.	
	Date	Dimanche 5	
	Responsable	Patrick BOULARD	Téléphone : 06-13-22-27-60
	Activité	Visite de Rouen	
	Rendez-vous	10h30 place de la cathédrale	
	Infos diverses	Repas tiré du sac	

Mois d'août

	Date	Vendredi 7 et samedi 8	
	Responsable	Martine et Jean-Michel HARP	Téléphone : 02-35-2-72-16
	Activité	Le 7 : Les mystères de la cathédrale de Chartres Le 8 : Visite du centre d'interprétation de la Renaissance et du château d'Anet	
	Rendez-vous	12h00 au centre d'accueil des pèlerins 29, Rue Muret - 28 000 Chartres	
	Infos diverses	Couchage au centre d'accueil des pèlerins de Chartres.	



Prochaine parution du bulletin : début juillet 2026

Montivilliers, l'abbaye au cœur de la ville

Le site de Montivilliers fut peuplé dès le Paléolithique. La présence de Gaulois est attestée par la découverte de hachettes de jade et de bronze.

Une chaussée romaine reliait Montivilliers à Harfleur mais les Anglais la détruisirent en 1415.

Monasterium Villare est fondé à la fin du VII^{ème} siècle (entre 682 et 684) dans la foulée de tous les principaux établissements monastiques de la Basse-Seine, sous l'épiscopat de saint Ouen (641-684), à Rouen. Il appartient donc à la même génération que Fontenelle (aujourd'hui Saint-Wandrille, en 649), Jumièges (en 654) et Fécamp (659). Saint Philibert, déjà à l'origine de Noirmoutier et de Jumièges, y installe une communauté de moniales sous la règle bénédictine. Montivilliers est alors, avec Pavilly et Fécamp, l'un des trois seuls monastères de femmes de la région.



L'abbaye va subir de lourds dommages lors des raids vikings au cours du IX^{ème} siècle.





Le duc de Normandie Richard II (996-1026) appelle sur ses terres le réformateur clunisien Guillaume de Volpiano à l'orée du second millénaire. Guillaume commence par réformer la nouvelle abbaye d'hommes à Fécamp. Quelques moines viennent s'établir à Montivilliers, qui devient un prieuré de la Sainte Trinité de Fécamp.

En 1035, avant de partir en pèlerinage pour la Terre Sainte, le duc Robert le Magnifique (1027-1035) donne son autonomie au monastère, qui redevient une abbaye de femmes. L'une de ses tantes, Béatrix, en est la première abbesse et le restera 30 ans durant. Les dotations, dans la région, de nombreux biens permirent d'entreprendre, sous l'abbatiat d'Élisabeth (1065-1116) dans la seconde moitié du XI^{ème} siècle, les travaux de construction de la grande église, excellent témoin de l'architecture normande à l'époque de Guillaume le Conquérant. Robert le Magnifique, en impulsant la reconstruction de l'abbatiale détruite par les Vikings eut la volonté de restaurer l'église "dans son ancienne splendeur, dont elle était déchue par la violence des pillards". Le duc de Normandie accorda une exemption totale et complète à l'Abbaye qui l'a substitué aux souverainetés séculière et ecclésiastique ! Ce statut très jaloué par les autres monastères normands fût en grande partie à l'origine de l'essor et du rayonnement de l'Abbaye.

La reconstruction et le développement de la vie de l'abbatiale de Montivilliers entraîne un développement économique du territoire qui attire bientôt la population autour de l'abbaye si bien que le Duc de Normandie lui accorde le statut de commune par lettre datée du 8 juillet 1202 mais ce développement entraîne une paupérisation d'une partie de la population que les abbesses tentent de limiter en distribuant du pain et plus tard une pièce de monnaie les jours de fêtes.



Une vue de l'église abbatiale

Par une chartre datée de 1256 octroyée à Lillebonne, Saint Louis concède un vaste domaine pour l'entretien des pauvres de la région. Le monastère se double alors d'un hôpital. La guerre de Cent Ans oblige l'agglomération à se doter d'une puissante enceinte urbaine de 1 500 m de long. En 1369, les Montivillions repoussent une première attaque anglaise. Les armées anglaises s'en emparent en 1419 et l'occupent jusqu'en 1435, date à laquelle les forces armées de Charles VII leur reprennent la place. Les Anglais se rendent derechef maître des lieux en 1440. Les Français la libèrent définitivement en 1449.



Le cloître et le massif central en forme de Croix de Malte

Le XIV^{ème} siècle marque l'apogée du rayonnement économique et culturel de la cité. Les activités de tannerie et de draperie sont les principaux artisanats présents sur le territoire. On y trouve également un atelier de construction navale et des Salines. Les tissus de la ville passent pour être les plus beaux de France et sont exportés dans toute l'Europe. La Lézarde, bien plus large et profonde qu'aujourd'hui, permettait l'acheminement de bateaux et donc le commerce de marchandises jusqu'à Harfleur. Des marchés et des foires régionales se tenaient également à Montivilliers qui était alors devenu le poumon économique de la pointe du Pays de Caux. Ces marchés avaient lieu tous les jeudis, les abbesses prélevant une taxe sur les produits vendus. A noter que le marché de



Montivilliers a toujours lieu aujourd'hui en centre-ville et que d'autres villes du canton, comme Harfleur par exemple, ont imité cette tradition.

Au XV^{ème} siècle, la paroisse Saint-Sauveur, qui avait reçu les sept premières travées de la nef, fit abattre son côté nord, pour la doubler avec un large vaisseau gothique. Du XVI^{ème} au XVIII^{ème} siècle, l'abbaye connaît toujours un grand rayonnement, notamment sous l'abbatiat de Louise de L'Hospital (1596-1643).

Abandonnée par les religieuses en 1792, l'abbaye subit pendant la période révolutionnaire une intense et multi-forme occupation (bureaux, prison, garnison, magasins, écuries, etc.). Avant et après leur vente en 1811, les bâtiments ont été utilisés tout au long du XIX^{ème} siècle à des fins industrielles (filature de coton puis raffinerie de sucre et enfin brasserie en 1857) et convertis par la suite en entrepôts, garages et locaux d'habitation.




L'entrée Rue Gambetta avant 1857

En 1975, la municipalité de Montivilliers engage une réflexion sur l'avenir du site abbatial qui aboutit favorablement en 1977. La première tranche des travaux permettra l'installation en 1994 de la bibliothèque Condorcet dans le Logis des Abbesses. La seconde tranche réalisée de 1997 à 2000 a permis la restitution des espaces dans leur architecture d'origine, la création du parcours spectacle « Cœur d'Abbaye » et l'aménagement d'une salle d'expositions temporaires dans le réfectoire gothique.

La légende des Maqueux d'oreilles

En 1750, à la suite d'une bataille mémorable, entre les habitants de Montivilliers et des habitants de Harfleur, les défenseurs sur le point de succomber dans les combats corps à corps ont terrassé leurs adversaires en les mordant à l'oreille dont les lobes leur restèrent entre les dents. Depuis, les habitants de Montivilliers sont surnommés « les maqueux d'oreilles ».



Source gallica.bnf.fr / Bibliothèque nationale de France

Dessin de l'église Saint Sauveur par Eugène Cicéri vers 1830